



ՀԱՅԱՍՏԱՆԻ ՀԱՆՐԱՊԵՏՈՒԹՅՈՒՆ

ՎԿԱՅԱԿԱՆ

ԱՆՇԱՐԺ ԳՈՒՅՔԻ ՆԿԱՏՄԱՄԲ ԻՐԱՎՈՒՆՔՆԵՐԻ
ՊԵՏԱԿԱՆ ԳՐԱՆՑՄԱՆ



Կադաստրի
կոմիտե

Սույն վկայականով հաստատվում է 7 նոյեմբերի 2023 թվականին գույքի նկատմամբ իրավունքների պետական գրանցման միասնական մատյանում կատարված անշարժ գույքի նկատմամբ իրավունքի պետական գրանցումը հետևյալ տվյալներով.

1. ԳՐԱՆՑՎԱԾ ԻՐԱՎՈՒՆՔԻ ՍՈՒԲՅԵԿՏ(ՆԵՐ)

ՀԱՅԱՍՏԱՆԻ ՀԱՆՐԱՊԵՏՈՒԹՅՈՒՆ

2. ԱՆՇԱՐԺ ԳՈՒՅՔԻ ԳՏՆՎԵԼՈՒ ՎԱՅՐԸ ԵՎ ԱՆՎԱՆՈՒՄԸ

Մարզ Գեղարքունիք, համայնք Վարդենիս գյուղ Տորֆավան հողամաս

3. ԳՐԱՆՑՄԱՆ ՀԱՄԱՐ ՀԻՄՔ ՀԱՆԴԻՍԱՑԱԾ ՓԱՍՏԱԹՂԹԵՐԸ

Հայաստանի Հանրապետության օրենք 07.11.1995թ. Ն-062, Համայնքի 24.10.2023թ. N 2280 գրություն

4. ՀՈՂԱՄԱՍԻ ԲՆՈՒԹԱԳՐԵՐԸ

Կադաստրային ծածկագիրը՝ 05-089-0052-0041

Մակերեսի չափը (հա)՝ 2.07269

Նպատակային նշանակությունը՝ գյուղատնտեսական

Գործառնական նշանակությունը կամ հողատեսքը՝ Վարելահող

Գրանցված իրավունքի տեսակը՝ ՍԵՓԱԿԱՆՈՒԹՅՈՒՆ

ՎԿԱՅԱԿԱՆ N 07112023-05-0016, գաղտնաբառ՝ YFRFAXXEZXQJ

Փաստաթղթի իսկությունը և վավերականությունը կարող է ստուգվել Կադաստրի կոմիտեի www.e-cadastre.am կայքէջի միջոցով

5. ՇԻՆՈՒԹՅՈՒՆՆԵՐԻ ԲՆՈՒԹԱԳՐԵՐԸ

- 1) Նպատակային նշանակությունը՝
- 2) Բնութագրերը ըստ առանձին շինությունների՝

Հ/Հ	Կադաստրային ծածկագիր	Տեսակ	Մակերես	Գրանցված իրավունքի տեսակ

Լրացուցիչ նշումներ և տեղեկություններ

Գրանցումը իրականացնող պաշտոնատար անձի անունը, ազգանունը՝ ԱԼՎԻՆԱ ԶՈՀՐԱԲՅԱՆ

Զբաղեցրած պաշտոնը՝ Անշարժ գույքի գրանցման միասնական ստորաբաժանման անշարժ գույքի ավագ ռեգիստր

ՎԿԱՅԱԿԱՆ N 07112023-05-0016, գաղտնաբառ՝ YFRFAXXEZXQJ

Փաստաթղթի իսկությունը և վավերականությունը կարող է ստուգվել Կադաստրի կոմիտեի www.e-cadastre.am կայքէջի միջոցով

Ձև 1

Հաստատված է 26.10.2023թ.

ԿՏ

Հաստատված է
Համաձայն որոշման
Միջոցառնաչափային Միջոցների
մասին սահմանված հարմարում



ՀՈՂԱՄԱՍԻ ՀՍՏԱԿԱԳԻԾ

Մարզ գեղարքունուիք համայնք վարդենիս գյուղ Տորֆազան

Մարզ համայնք հասցե

28 սեպտեմբերի 2005 թվականի N 1857-Ն

Տորֆազան համայնք



Մեխանիզմներ

Հայաստանի Հանրապետություն

Մասշտաբ 1:2000

Կատարող Մարտիրոս

Որակավորում ունեցող անձ

Որակավորման վկայագրի համարը

Ստորագրություն

Իրավաբանական անձի անվանում

Հ.Կ.Կ.

Ստորագրություն

Կախարհում 22.09.2023թ.

Կախարհում 25.09.2023թ.

Կախարհում

ՀՈՂԱՄԱՍԻ

Երկրորդային (եզրային) կետեր	Կոորդինատներ				Ընդամենը (մ)
	Y	X	Y	X	
1	8558249,8814	4453000,3363	8558249,8814	4453000,3363	325,39
2	8558257,7198	4453325,6283	8558257,7198	4453325,6283	63,88
3	8558321,5282	4453322,5634	8558321,5282	4453322,5634	324,53
4	8558313,5498	4452998,1353	8558313,5498	4452998,1353	63,71
1	8558249,8814	4453000,3363	8558249,8814	4453000,3363	

Մակերես (հա)	2.07269
Ծածկագիր	05-089-0052-0041
Նպատակահիմն նշանակությունը	Գյուղատնտեսական
Չորհանգիստի նշանակությունը	Վարդենիս

Մասշտաբ 1:2000





ՀԱՅԱՍՏԱՆԻ ՀԱՆՐԱՊԵՏՈՒԹՅՈՒՆ

ՎԿԱՅԱԿԱՆ

ԱՆՇԱՐԺ ԳՈՒՅՔԻ ՆԿԱՏՄԱՄԲ ԻՐԱՎՈՒՆՔՆԵՐԻ ՊԵՏԱԿԱՆ ԳՐԱՆՅՄԱՆ



Կադաստրի կոմիտե

Սույն վկայականով հաստատվում է 2 նոյեմբերի 2023 թվականին գույքի նկատմամբ իրավունքների պետական գրանցման միասնական մատյանում կատարված անշարժ գույքի նկատմամբ իրավունքի պետական գրանցումը հետևյալ տվյալներով.

1. ԳՐԱՆՑՎԱԾ ԻՐԱՎՈՒՆՔԻ ՍՈՒԲՅԵԿՏ(ՆԵՐ)

ՀԱՅԱՍՏԱՆԻ ՀԱՆՐԱՊԵՏՈՒԹՅՈՒՆ

2. ԱՆՇԱՐԺ ԳՈՒՅՔԻ ԳՏՆՎԵԼՈՒ ՎԱՅՐԸ ԵՎ ԱՆՎԱՆՈՒՄԸ

Մարզ Գեղարքունիք, համայնք Վարդենիս գյուղ Տորֆավան

3. ԳՐԱՆՑՄԱՆ ՀԱՄԱՐ ՀԻՄՔ ՀԱՆԴԻՍԱՑԱԾ ՓԱՍՏԱԹՂԹԵՐԸ

ՀԱՅԱՍՏԱՆԻ ՀԱՆՐԱՊԵՏՈՒԹՅԱՆ ՎԱՐՉԱՏԱՐԱԾՔԱՅԻՆ ԲԱԺԱՆՄԱՆ ՄԱՍԻՆ ՀՀ ՕՐԵՆՔ N ՀՕ-18

4. ՀՈՂԱՄԱՍԻ ԲՆՈՒԹԱԳՐԵՐԸ

Կադաստրային ծածկագիրը՝ 05-089-0052-0039

Մակերեսի չափը (հա)՝ 4.53414

Նպատակային նշանակությունը՝ գյուղատնտեսական

Գործառնական նշանակությունը կամ հողատեսքը՝ Վարելահող

Գրանցված իրավունքի տեսակը՝ ՍԵՓԱԿԱՆՈՒԹՅՈՒՆ

ՎԿԱՅԱԿԱՆ N 02112023-05-0074, գաղտնաբառ՝ 1TMLYS9YBAA5

Փաստաթղթի իսկությունը և վավերականությունը կարող է ստուգվել Կադաստրի կոմիտեի www.e-cadastre.am կայքէջի միջոցով

5. ՇԻՆՈՒԹՅՈՒՆՆԵՐԻ ԲՆՈՒԹԱԳՐԵՐԸ

- 1) Նպատակային նշանակությունը՝
- 2) Բնութագրերը ըստ առանձին շինությունների՝

Հ/Հ	Կադաստրային ծածկագիր	Տեսակ	Մակերես	Գրանցված իրավունքի տեսակ

Լրացուցիչ նշումներ և տեղեկություններ

Գրանցումը իրականացնող պաշտոնատար անձի անունը, ազգանունը՝ ՄԿՐՏԻԶ
ՄԱՐԵԳԱՍՊԱՐՅԱՆ

Զբաղեցրած պաշտոնը՝ Անշարժ գույքի գրանցման միասնական ստորաբաժանման
անշարժ գույքի ավագ ռեգիստր

ՎԿԱՅԱԿԱՆ N 02112023-05-0074, գաղտնաբառ՝ 1TMLYS9YBAA5

Փաստաթղթի իսկությունը և վավերականությունը կարող է ստուգվել Կադաստրի կոմիտեի
www.e-cadastre.am կայքէջի միջոցով



ՀԱՅԱՍՏԱՆԻ ՀԱՆՐԱՊԵՏՈՒԹՅՈՒՆ

ՎԿԱՅԱԿԱՆ

ԱՆՇԱՐԺ ԳՈՒՅՔԻ ՆԿԱՏՄԱՄԲ ԻՐԱՎՈՒՆՔՆԵՐԻ
ՊԵՏԱԿԱՆ ԳՐԱՆՑՄԱՆ



Կադաստրի
կոմիտե

Սույն վկայականով հաստատվում է 2 նոյեմբերի 2023 թվականին գույքի նկատմամբ իրավունքների պետական գրանցման միասնական մատյանում կատարված անշարժ գույքի նկատմամբ իրավունքի պետական գրանցումը հետևյալ տվյալներով.

1. ԳՐԱՆՑՎԱԾ ԻՐԱՎՈՒՆՔԻ ՍՈՒԲՅԵԿՏ(ՆԵՐ)

ՀԱՅԱՍՏԱՆԻ ՀԱՆՐԱՊԵՏՈՒԹՅՈՒՆ

2. ԱՆՇԱՐԺ ԳՈՒՅՔԻ ԳՏՆՎԵԼՈՒ ՎԱՅՐԸ ԵՎ ԱՆՎԱՆՈՒՄԸ

Մարզ Գեղարքունիք, համայնք Վարդենիս գյուղ Տորֆավան

3. ԳՐԱՆՑՄԱՆ ՀԱՄԱՐ ՀԻՄՔ ՀԱՆԴԻՍԱՑԱԾ ՓԱՍՏԱԹՂԹԵՐԸ

ՀՀ վարչատարածքային բաժանման մասին օրենք 07.11.1995թ. ՀՕ-18

4. ՀՈՂԱՄԱՍԻ ԲՆՈՒԹԱԳՐԵՐԸ

Կադաստրային ծածկագիրը՝ 05-089-0052-0045

Մակերեսի չափը (հա)՝ 4.76867

Նպատակային նշանակությունը՝ գյուղատնտեսական

Գործառնական նշանակությունը կամ հողատեսքը՝ Վարելահող

Գրանցված իրավունքի տեսակը՝ ՍԵՓԱԿԱՆՈՒԹՅՈՒՆ

ՎԿԱՅԱԿԱՆ N 02112023-05-0019, գաղտնաբառ՝ 4WDBEBXGDSBX

Փաստաթղթի իսկությունը և վավերականությունը կարող է ստուգվել Կադաստրի կոմիտեի www.e-codastre.am կայքէջի միջոցով

5. ՇԻՆՈՒԹՅՈՒՆՆԵՐԻ ԲՆՈՒԹԱԳՐԵՐԸ

- 1) Նպատակային նշանակությունը՝
- 2) Բնութագրերը ըստ առանձին շինությունների՝

Հ/Հ	Կադաստրային ծածկագիր	Տեսակ	Մակերես	Գրանցված իրավունքի տեսակ

Լրացուցիչ նշումներ և տեղեկություններ

Գրանցումը իրականացնող պաշտոնատար անձի անունը, ազգանունը՝ ՄԱՐՏԻՆ ԶԻՆՅԱՆ

Զբաղեցրած պաշտոնը՝ Անշարժ գույքի գրանցման միասնական ստորաբաժանման անշարժ գույքի ավագ ռեգիստր

ՎԿԱՅԱԿԱՆ N 02112023-05-0019, գաղտնաբառ՝ 4WDBEBXGDSBX

Փաստաթղթի իսկությունը և վավերականությունը կարող է ստուգվել Կադաստրի կոմիտեի www.e-cadastre.am կայքէջի միջոցով

Մեծիվանատի

Հայաստանի Հանրապետություն

Հ Ո Ղ Ա Ս Մ Ա Ս Ի Հ Ա Տ Ա Կ Կ Ա Պ Ի Ծ

Սարգ Գեղարդունիք համայնք Վարդենիս գյուղ Տղիվան

28 սեպտեմբերի 2005 թվականի N 1857-Ն

Հողատիրոջան Գրքից

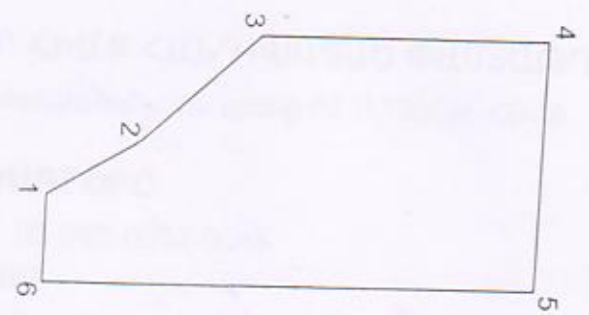

Ձև 1

Հանձնարում են 26.10.2023թ

Հանձնիչի դիմումը Կ.Տ

Ստորև հայտարարում Արարիկի

անհո ստանձնողը



Մակերեսը (հա) 4.76867

Ծածկագիրը 05-089-0052-0045

Նպատակային նշանակությունը Գյուղատնտեսական

Գործարարական նշանակությունը Վարդենիս

Հարցազեկ համարը

Հ Ո Ղ Ա Ս Մ Ա Ս Ի			
Ընդարձակեցի (մետր) կառուց	Կողմերի երկարությունը	Ք	Գծային չափերը (մ)
1	8557930.5425	4453008.5082	73.85
2	8557893.2655	4453072.2620	107.67
3	8557821.6244	4453152.6350	193.47
4	8557821.9276	4453346.1039	168.29
5	8557990.0455	4453338.4725	331.88
6	8557990.5120	4453006.5944	60.00
1	8557930.5425	4453008.5082	

Մասշտաբը 1:2000

Պրակտիկորում ունեցող անձ

Պրակտիկորում վկայականի համարը

Ատորագրություն

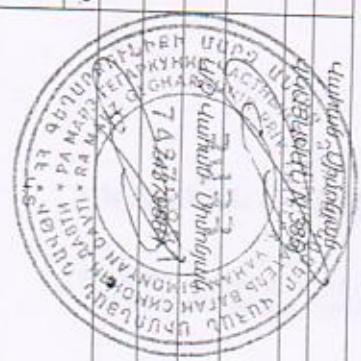
Պրակտիկորում անձի ստանդարտը

<<<<

Ատորագրություն

Համապատասխանում 22.09.2023թ

Ստորագրություն 25.09.2023թ





ՀԱՅԱՍՏԱՆԻ ՀԱՆՐԱՊԵՏՈՒԹՅՈՒՆ

ՎԿԱՅԱԿԱՆ

ԱՆՇԱՐԺ ԳՈՒՅՔԻ ՆԿԱՏՄԱՄԲ ԻՐԱՎՈՒՆՔՆԵՐԻ
ՊԵՏԱԿԱՆ ԳՐԱՆՑՄԱՆ



Կադաստրի
կոմիտե

Սույն վկայականով հաստատվում է 2 նոյեմբերի 2023 թվականին գույքի նկատմամբ իրավունքների պետական գրանցման միասնական մատյանում կատարված անշարժ գույքի նկատմամբ իրավունքի պետական գրանցումը հետևյալ տվյալներով.

1. ԳՐԱՆՑՎԱԾ ԻՐԱՎՈՒՆՔԻ ՍՈՒԲՅԵԿՏ(ՆԵՐ)

ՀԱՅԱՍՏԱՆԻ ՀԱՆՐԱՊԵՏՈՒԹՅՈՒՆ

2. ԱՆՇԱՐԺ ԳՈՒՅՔԻ ԳՏՆՎԵԼՈՒ ՎԱՅՐԸ ԵՎ ԱՆՎԱՆՈՒՄԸ

Մարզ Գեղարքունիք, համայնք Վարդենիս գյուղ Տորֆավան

3. ԳՐԱՆՑՄԱՆ ՀԱՄԱՐ ՀԻՄՔ ՀԱՆԴԻՍԱՑԱԾ ՓԱՍՏԱԹՂԹԵՐԸ

ՀՀ ՕՐԵՆՔ ՀԱՅԱՍՏԱՆԻ ՀԱՆՐԱՊԵՏՈՒԹՅԱՆ ՎԱՐՉԱՏԱՐԱԾՔԱՅԻՆ ԲԱԺԱՆՄԱՆ ՄԱՍԻՆ 07/11/1995թ. N Ն-062-1

4. ՀՈՂԱՄԱՍԻ ԲՆՈՒԹԱԳՐԵՐԸ

Կադաստրային ծածկագիրը՝ 05-089-0052-0043

Մակերեսի չափը (հա)՝ 1.02335

Նպատակային նշանակությունը՝ գյուղատնտեսական

Գործառնական նշանակությունը կամ հողատեսքը՝ Վարելահող

Գրանցված իրավունքի տեսակը՝ ՍԵՓԱԿԱՆՈՒԹՅՈՒՆ

ՎԿԱՅԱԿԱՆ N 02112023-05-0010, գաղտնաբառ՝ U35ABPGUYKF6

Փաստաթղթի իսկությունը և վավերականությունը կարող է ստուգվել Կադաստրի կոմիտեի www.e-cadastre.am կայքէջի միջոցով

5. ՇԻՆՈՒԹՅՈՒՆՆԵՐԻ ԲՆՈՒԹԱԳՐԵՐԸ

- 1) Նպատակային նշանակությունը՝
- 2) Բնութագրերը ըստ առանձին շինությունների՝

Հ/Հ	Կադաստրային ծածկագիր	Տեսակ	Մակերես	Գրանցված իրավունքի տեսակ

Լրացուցիչ նշումներ և տեղեկություններ

Գրանցումը իրականացնող պաշտոնատար անձի անունը, ազգանունը՝ ԳԵՂԱՄ ՄԿՐՏՉՅԱՆ

Զբաղեցրած պաշտոնը՝ Անշարժ գույքի գրանցման միասնական ստորաբաժանման անշարժ գույքի ավագ ռեգիստր

ՎԿԱՅԱԿԱՆ N 02112023-05-0010, գաղտնաբառ՝ U35ABPGUYKF6

Փաստաթղթի իսկությունը և վավերականությունը կարող է ստուգվել Կադաստրի կոմիտեի www.e-cadastre.am կայքէջի միջոցով

Մեքանական

Հայաստանի Հանրապետություն

Հ Ո Ղ Ա Ս Ս Ա Ս Ի Հ Ա Տ Ա Վ Ա Չ Ի Ց

Սարգսյանի ընտանիքի համայնք վարչենկու գյուղ Տորֆական

28 սեպտեմբերի 2005 թվականի N 1857-Ն

Հորհրդակցության Դեկր


Ձև 1

Հաստատում եմ

Համայնքի ղեկավար

Առաջին հայտարարման Արարժիկ

սմբռն ազգայնական կուսակցություն



Սակերից (րա) 1 02335

Ծածկագիրը 05-089-0052-0043

Նպատակային նշանակությունը գյուղատնտեսական

Գործառնաման նշանակությունը փարեցատիղ

Հասցեային համար

Հ Ո Ղ Ա Ս Ս Ա Ս Ի

Երկրորդային (թվական) կետեր	Կտրողիցներ	X	Գծագրի կազմերը (ս)
1	8558313,5498	4452998,1353	324,53
2	8558321,5282	4453322,5634	31,77
3	8558353,2658	4453321,0390	323,41
4	8558344,9591	4452997,7315	31,41
1	8558313,5498	4452998,1353	31,41

Ս ա ա շ ը ս ր 1 . 2 0 0 0

Որակագրում ուժեղող սմբ

Որակագրման վկայականի համարը

Ստորագրություն


Իրավաբանական անձի սեփականուծ

<<<<

Ստորագրություն

Համայնքի ղեկավար

Համայնքի ղեկավար



22.09.2023թ.

25.09.2023թ.



ՀԱՅԱՍՏԱՆԻ ՀԱՆՐԱՊԵՏՈՒԹՅՈՒՆ

ՎԿԱՅԱԿԱՆ

ԱՆՇԱՐԺ ԳՈՒՅՔԻ ՆԿԱՏՄԱՄԲ ԻՐԱՎՈՒՆՔՆԵՐԻ
ՊԵՏԱԿԱՆ ԳՐԱՆՑՄԱՆ



Կադաստրի
կոմիտե

Սույն վկայականով հաստատվում է 2 նոյեմբերի 2023 թվականին գույքի նկատմամբ իրավունքների պետական գրանցման միասնական մատյանում կատարված անշարժ գույքի նկատմամբ իրավունքի պետական գրանցումը հետևյալ տվյալներով.

1. ԳՐԱՆՑՎԱԾ ԻՐԱՎՈՒՆՔԻ ՍՈՒԲՅԵԿՏ(ՆԵՐ)

ՀԱՅԱՍՏԱՆԻ ՀԱՆՐԱՊԵՏՈՒԹՅՈՒՆ

2. ԱՆՇԱՐԺ ԳՈՒՅՔԻ ԳՏՆՎԵԼՈՒ ՎԱՅՐԸ ԵՎ ԱՆՎԱՆՈՒՄԸ

Մարզ Գեղարքունիք, համայնք Վարդենիս գյուղ Տորֆավան

3. ԳՐԱՆՑՄԱՆ ՀԱՄԱՐ ՀԻՄՔ ՀԱՆԴԻՍԱՑԱԾ ՓԱՍՏԱԹՂԹԵՐԸ

Հայաստանի Հանրապետության վարչատարածքային բաժանման մասին օրենք 07.11.1995թ. ՀՕ-18

4. ՀՈՂԱՄԱՍԻ ԲՆՈՒԹԱԳՐԵՐԸ

Կադաստրային ծածկագիրը՝ 05-089-0052-0046

Մակերեսի չափը (հա)՝ 1.70241

Նպատակային նշանակությունը՝ գյուղատնտեսական

Գործառնական նշանակությունը կամ հողատեսքը՝ Վարելահող

Գրանցված իրավունքի տեսակը՝ ՍԵՓԱԿԱՆՈՒԹՅՈՒՆ

ՎԿԱՅԱԿԱՆ N 02112023-05-0021, գաղտնաբառ՝ IH9UDYRMN6MU

Փաստաթղթի իսկությունը և վավերականությունը կարող է ստուգվել Կադաստրի կոմիտեի www.e-cadastre.am կայքէջի միջոցով

5. ՇԻՆՈՒԹՅՈՒՆՆԵՐԻ ԲՆՈՒԹԱԳՐԵՐԸ

- 1) Նպատակային նշանակությունը՝
- 2) Բնութագրերը ըստ առանձին շինությունների՝

Հ/Հ	Կադաստրային ծածկագիր	Տեսակ	Մակերես	Գրանցված իրավունքի տեսակ

Լրացուցիչ նշումներ և տեղեկություններ

Գրանցումը իրականացնող պաշտոնատար անձի անունը, ազգանունը՝ ԼՈՒՍԻՆԵ ՂԱԼԹԱԽՉՅԱՆ

Զբաղեցրած պաշտոնը՝ Անշարժ գույքի գրանցման միասնական ստորաբաժանման անշարժ գույքի ավագ ռեգիստր

ՎԿԱՅԱԿԱՆ N 02112023-05-0021, գաղտնաբառ՝ IH9UDVYRMN6MU

Փաստաթղթի իսկությունը և վավերականությունը կարող է ստուգվել Կադաստրի կոմիտեի www.e-cadastre.am կայքէջի միջոցով



Կադաստրի կոմիտե

Մեխանիկական

Հայաստանի Հանրապետություն

Հ Ո Ղ Ա Ս Ս Ա Ս Ի Հ Ա Տ Ա Վ Ա Վ Ի Ծ

Սարգսյան Գեորգիոսի իսմայել Վարդենիսի ցուղ Տորթազյան

28 սեպտեմբերի 2005 թվականի N 1857-Ն

Հորհանդեսան ընկեր

Ձև 1

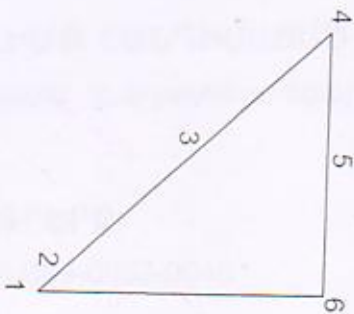
Հատարում եմ

Հանայնի ղեկավար

26.10.2023թ. ԿՏ

Լրարիճ իսպարյան Արարիկ

սման սպանան իսպարյան



Հ Ո Ղ Ա Ս Ս Ա Ս Ի

Հրչարանակն (թիվան) Կնար	Կորրոկնաներ	Գնայն չվաները (Թ)
1	8557821.6244	4453152.6350
2	8557806.2937	4453169.8343
3	8557722.4879	4453263.8548
4	8557645.9452	4453349.7269
5	8557733.9364	4453347.9154
6	8557821.9276	4453346.1039
1	8557821.6244	4453152.6350

Մասշտաբ 1:2000

Որակավորում ունեցող անձ

Կանան Սիրոնյան

Ռոնակավորում վկայաներ իսմայել

Ստորագրություն

Ռոնակավորում անձի անվանում


<<<<

Ստորագրություն

անիս անձարիճ

չվաները 22.09.2023թ.

հատակագրի չվաներ 25.09.2023թ.



Մակերեսը (հա)

1.70241

Ծածկագրը

05-089-0052-0046

Նվաստակալն նշանակությունը

Գյուղատնտեսական

Գործարանն նշանակությունը

Վարկատեր

Մասշտաբը նշանակությունը



ՀԱՅԱՍՏԱՆԻ ՀԱՆՐԱՊԵՏՈՒԹՅՈՒՆ

ՎԿԱՅԱԿԱՆ

ԱՆՇԱՐԺ ԳՈՒՅՔԻ ՆԿԱՏԱՄԱՐ ԻՐԱՎՈՒՆՔՆԵՐԻ ՊԵՏԱԿԱՆ ԳՐԱՆՑՄԱՆ



Կադաստրի կոմիտե

Սույն վկայականով հաստատվում է 2 նոյեմբերի 2023 թվականին գույքի նկատմամբ իրավունքների պետական գրանցման միասնական մատյանում կատարված անշարժ գույքի նկատմամբ իրավունքի պետական գրանցումը հետևյալ տվյալներով.

1. ԳՐԱՆՑՎԱԾ ԻՐԱՎՈՒՆՔԻ ՍՈՒԲՅԵԿՏ(ՆԵՐ)

ՀԱՅԱՍՏԱՆԻ ՀԱՆՐԱՊԵՏՈՒԹՅՈՒՆ

2. ԱՆՇԱՐԺ ԳՈՒՅՔԻ ԳՏՆՎԵԼՈՒ ՎԱՅՐԸ ԵՎ ԱՆՎԱՆՈՒՄԸ

Մարզ Գեղարքունիք, համայնք Վարդենիս գյուղ Տորֆավան

3. ԳՐԱՆՑՄԱՆ ՀԱՄԱՐ ՀԻՄՔ ՀԱՆԴԻՍԱՑԱԾ ՓԱՍՏԱԹՂԹԵՐԸ

Հայաստանի Հանրապետության վարչատարածքային բաժանման մասին օրենք 07.11.1995թ. ՀՕ-18

4. ՀՈՂԱՄԱՍԻ ԲՆՈՒԹԱԳՐԵՐԸ

Կադաստրային ծածկագիրը՝ 05-089-0052-0040

Մակերեսի չափը (հա)՝ 1.0243

Նպատակային նշանակությունը՝ գյուղատնտեսական

Գործառնական նշանակությունը կամ հողատեսքը՝ Վարելահող

Գրանցված իրավունքի տեսակը՝ ՍԵՓԱԿԱՆՈՒԹՅՈՒՆ

ՎԿԱՅԱԿԱՆ N 02112023-05-0033, գաղտնաբառ՝ QTP3HGT1QEAE

Փաստաթղթի իսկությունը և վավերականությունը կարող է ստուգվել Կադաստրի կոմիտեի www.e-cadastre.am կայքէջի միջոցով

5. ՇԻՆՈՒԹՅՈՒՆՆԵՐԻ ԲՆՈՒԹԱԳՐԵՐԸ

- 1) Նպատակային նշանակությունը՝
- 2) Բնութագրերը ըստ առանձին շինությունների՝

Հ/Հ	Կադաստրային ծածկագիր	Տեսակ	Մակերես	Գրանցված իրավունքի տեսակ

Լրացուցիչ նշումներ և տեղեկություններ

Գրանցումը իրականացնող պաշտոնատար անձի անունը, ազգանունը՝ ԺԱՍՄԵՆԱ ԱՎԵՏԻՍՅԱՆ

Զբաղեցրած պաշտոնը՝ Անշարժ գույքի գրանցման միասնական ստորաբաժանման անշարժ գույքի ավագ ռեգիստր

ՎԿԱՅԱԿԱՆ N 02112023-05-0033, գաղտնաբառ՝ QTP3HGT1QEAE

Փաստաթղթի իսկությունը և վավերականությունը կարող է ստուգվել Կադաստրի կոմիտեի www.e-cadastre.am կայքէջի միջոցով

ՀՈՂԱՄԱՍԻ ՀԱՏԱԿԱԳԻԾ

Մարզ Վերադրոնիք համայնք Վարդենիս գյուղ Տղթալան

Մարզ համայնք հասցե
28 սեպտեմբերի 2005 թվականի N 1857-Ն


Հողատիրոջան Իրիք

ՁԼ 1

Հանրատուն էջ
Համայնքի ղեկավար
16.10.2023թ

Վերջին ճշգրտության Արտքնիկ
45

սման արժանի հանգրվան



ՀՈՂԱՄԱՍԻ

Մակերեսը (հա)	1.0243
Ծածկագիրը	05-089-0052-0040
Նվազագույնը նշանակությունը	Գյուղատնտեսական
Չորհանգիստը նշանակությունը	Վարդենիսի

Երկրորդական (գեղանկ) կետեր	Կողորդիկներ	X	Չօսյին չափերը (մ)
1	Y	4452997,7315	323,41
2		8558353,2658	31,44
3		8558384,6700	323,20
4		8558376,8688	31,94
1		8558344,9591	

Մասշտաբը 1:2000

Որակագրություն ունեցող անձ

Որակագրության վկայականի համարը

Անողագրություն

Իրավաբանական անձի անվանումը

<<ԿԿ

Աստիճակագրություն

ամիս

չափագրությունը 22.09.2023թ

հատման լիազորման 25.09.2023թ





ՀԱՅԱՍՏԱՆԻ ՀԱՆՐԱՊԵՏՈՒԹՅՈՒՆ

ՎԿԱՅԱԿԱՆ

ԱՆՇԱՐԺ ԳՈՒՅՔԻ ՆԿԱՏԱՄԱՐ ԻՐԱՎՈՒՆՔՆԵՐԻ ՊԵՏԱԿԱՆ ԳՐԱՆՑՄԱՆ



Կադաստրի կոմիտե

Սույն վկայականով հաստատվում է 2 նոյեմբերի 2023 թվականին գույքի նկատմամբ իրավունքների պետական գրանցման միասնական մատյանում կատարված անշարժ գույքի նկատմամբ իրավունքի պետական գրանցումը հետևյալ տվյալներով.

1. ԳՐԱՆՅՎԱԾ ԻՐԱՎՈՒՆՔԻ ՍՈՒԲՅԵԿՏ(ՆԵՐ)

ՀԱՅԱՍՏԱՆԻ ՀԱՆՐԱՊԵՏՈՒԹՅՈՒՆ

2. ԱՆՇԱՐԺ ԳՈՒՅՔԻ ԳՏՆՎԵԼՈՒ ՎԱՅՐԸ ԵՎ ԱՆՎԱՆՈՒՄԸ

Մարզ Գեղարքունիք, համայնք Վարդենիս գյուղ Տորֆավան

3. ԳՐԱՆՑՄԱՆ ՀԱՄԱՐ ՀԻՄՔ ՀԱՆԴԻՍԱՑԱԾ ՓԱՍՏԱԹՂԹԵՐԸ

ՀՀ Կառավարության որոշում 28.09.2005թ. N1857-Ն

4. ՀՈՂԱՄԱՍԻ ԲՆՈՒԹԱԳՐԵՐԸ

Կադաստրային ծածկագիրը՝ 05-089-0052-0042

Մակերեսի չափը (հա)՝ 2.97728

Նպատակային նշանակությունը՝ գյուղատնտեսական

Գործառնական նշանակությունը կամ հողատեսքը՝ Վարելահող

Գրանցված իրավունքի տեսակը՝ ՍԵՓԱԿԱՆՈՒԹՅՈՒՆ

ՎԿԱՅԱԿԱՆ N 02112023-05-0079, գաղտնաբառ՝ RWWPPW5JAPNI

Փաստաթղթի իսկությունը և վավերականությունը կարող է ստուգվել Կադաստրի կոմիտեի www.e-cadastre.am կայքէջի միջոցով

5. ՇԻՆՈՒԹՅՈՒՆՆԵՐԻ ԲՆՈՒԹԱԳՐԵՐԸ

- 1) Նպատակային նշանակությունը՝
- 2) Բնութագրերը ըստ առանձին շինությունների՝

Հ/Հ	Կադաստրային ծածկագիր	Տեսակ	Մակերես	Գրանցված իրավունքի տեսակ

Լրացուցիչ նշումներ և տեղեկություններ

Գրանցումը իրականացնող պաշտոնատար անձի անունը, ազգանունը՝ ԱՐՓԻՆԵ ՂԱԶԱՐՅԱՆ

Զբաղեցրած պաշտոնը՝ Անշարժ գույքի գրանցման միասնական ստորաբաժանման անշարժ գույքի ավագ ռեգիստր

ՎԿԱՅԱԿԱՆ N 02112023-05-0079, գաղտնաբառ՝ RWWPPW5JAPNI

Փաստաթղթի իսկությունը և վավերականությունը կարող է ստուգվել Կադաստրի կոմիտեի www.e-cadastre.am կայքէջի միջոցով

Նեխակազմարժի

Հայաստանի Հանրապետություն


Հ Ո Ղ Ա Ս Ս Ա Ս Ի Հ Ա Տ Ա Վ Ա Վ Ի Ծ

Սարգսյան Գեորգիոսի անունի վարչական գրքի Տորժավան

28 սեպտեմբերի 2005 թվականի N 1857-Ն

Հարձականքի փուլը

Հաստատում է
Հանրային ղեկավար
Ժնյուս Զաչարյան Արարիկ
4.5
26.10.20



Ստաշտուք 1:2000

Մակերեսը (հա) 2.97728

Ծածկագիրը 05-089-0052-0042

Նպատակային նշանակությունը Չորտարտնետական

Չորտարտնետական նշանակությունը Վարչական

Հարցազրույցի նշանակումը

Հ Ո Ղ Ա Ս Ս Ա Ս Ի

Երկրորդային (հեկտար) հատեր	Առողջիկատներ	X	Գծային չափերը (մ)
1	8557990,5120	4453006,5944	331,88
2	8557990,0455	4453338,4725	94,54
3	8558084,4771	4453333,9496	329,81
4	8558076,0064	4453004,2436	85,53
1	8557990,5120	4453006,5944	

Որակավորում ունեցող սահ

Որակավորման վկայականի համարը

Ստորագրություն

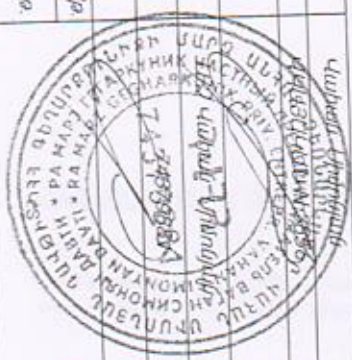
Իրավաբանական անօր անվանումը

ՀՎՀՀ

Ստորագրություն

Նախագրություն 22.09.2023թ.

Վերջնական հաստատված 25.09.2023թ.





ՀԱՅԱՍՏԱՆԻ ՀԱՆՐԱՊԵՏՈՒԹՅՈՒՆ

ՎԿԱՅԱԿԱՆ

ԱՆՇԱՐԺ ԳՈՒՅՔԻ ՆԿԱՏՄԱՄԲ ԻՐԱՎՈՒՆՔՆԵՐԻ
ՊԵՏԱԿԱՆ ԳՐԱՆՑՄԱՆ



Կադաստրի
կոմիտե

Սույն վկայականով հաստատվում է 2 նոյեմբերի 2023 թվականին գույքի նկատմամբ իրավունքների պետական գրանցման միասնական մատյանում կատարված անշարժ գույքի նկատմամբ իրավունքի պետական գրանցումը հետևյալ տվյալներով.

1. ԳՐԱՆՑՎԱԾ ԻՐԱՎՈՒՆՔԻ ՍՈՒԲՅԵԿՏ(ՆԵՐ)

ՀԱՅԱՍՏԱՆԻ ՀԱՆՐԱՊԵՏՈՒԹՅՈՒՆ

2. ԱՆՇԱՐԺ ԳՈՒՅՔԻ ԳՏՆՎԵԼՈՒ ՎԱՅՐԸ ԵՎ ԱՆՎԱՆՈՒՄԸ

Մարզ Գեղարքունիք, համայնք Վարդենիս գյուղ Տորֆավան

3. ԳՐԱՆՑՄԱՆ ՀԱՄԱՐ ՀԻՄՔ ՀԱՆԴԻՍԱՑԱԾ ՓԱՍՏԱԹՂԹԵՐԸ

Հայաստանի Հանրապետության վարչատարածքային բաժանման մասին օրենք
07.11.1995թ. ՀՕ-18

4. ՀՈՂԱՄԱՍԻ ԲՆՈՒԹԱԳՐԵՐԸ

Կադաստրային ծածկագիրը՝ 05-089-0051-0007

Մակերեսի չափը (հա)՝ 3.66538

Նպատակային նշանակությունը՝ գյուղատնտեսական

Գործառնական նշանակությունը կամ հողատեսքը՝ Վարելահող

Գրանցված իրավունքի տեսակը՝ ՍԵՓԱԿԱՆՈՒԹՅՈՒՆ

ՎԿԱՅԱԿԱՆ N 02112023-05-0051, գաղտնաբառ՝ ARBQGUSUYWAUM

Փաստաթղթի իսկությունը և վավերականությունը կարող է ստուգվել Կադաստրի կոմիտեի
www.e-cadastre.am կայքէջի միջոցով

5. ՇԻՆՈՒԹՅՈՒՆՆԵՐԻ ԲՆՈՒԹԱԳՐԵՐԸ

- 1) Նպատակային նշանակությունը՝
- 2) Բնութագրերը ըստ առանձին շինությունների՝

Հ/Հ	Կադաստրային ծածկագիր	Տեսակ	Մակերես	Գրանցված իրավունքի տեսակ

Լրացուցիչ նշումներ և տեղեկություններ

Գրանցումը իրականացնող պաշտոնատար անձի անունը, ազգանունը՝ ՎԱԼԵՐԻԿ ՍԱՐԳՍՅԱՆ

Զբաղեցրած պաշտոնը՝ Անշարժ գույքի գրանցման միասնական ստորաբաժանման անշարժ գույքի ավագ ռեգիստր

ՎԿԱՅԱԿԱՆ N 02112023-05-0051, գաղտնաբառ՝ ARBQGUSUYWAUM

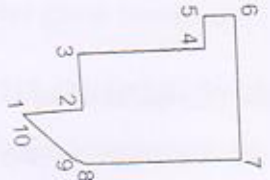
Փաստաթղթի իսկությունը և վավերականությունը կարող է ստուգվել Կադաստրի կոմիտեի www.e-cadastre.am կայքէջի միջոցով

ՀՈՂԱՄԱՍԻ ՀԱՏԱԿԱԳԻԾ

Սարգսյան Վարդանուհի Գևորգի
 Սարգսյան Վարդանուհի Գևորգի
 28 սեպտեմբերի 2005 թվականի N 1857-Ն
 Հողատիրություն




Մեխանիզացիա	
Հայաստանի Հանրապետություն	
Սակերեզ (ԽԱ)	3 66538
Չափագիր	05-089-0051-0007
Նպատակային նշանակությունը	Գյուղատնտեսական
Չորհանրակա նշանակությունը	Վարչական
Հասցե	



Ընդհանուր մակերես (քառ. մ)	Հողորդների	Գծային չափերը (մ)
1	8556528,5463	4453160,1249
2	8556528,5463	4453241,0727
3	8556454,0931	4453241,0727
4	8556460,5451	4453413,2022
5	8556416,4356	4453457,0374
6	8556418,5233	4453448,2837
7	8556601,8973	4453238,9284
8	8556593,2141	4453222,6500
9	8556543,4643	4453172,8094
10	8556528,5463	4453160,1249

Պակտիկորտի ունեցող սեփականատեր	Վահան Լիսինյան
Պակտիկորտի վարկառուի համարը	
Ստորագրություն	
Պակտիկորտի սեփականատերի սեփականատեր	ՀԱՀՀ
Ստորագրություն	
Ստորագրության ամսաթիվ	22.09.2023թ.
Պակտիկորտի սեփականատերի ստորագրության ամսաթիվ	25.09.2023թ.



Մասշտաբ 1:10000



ՀԱՅԱՍՏԱՆԻ ՀԱՆՐԱՊԵՏՈՒԹՅՈՒՆ

ՎԿԱՅԱԿԱՆ

ԱՆՇԱՐԺ ԳՈՒՅՔԻ ՆԿԱՏՄԱՄԲ ԻՐԱՎՈՒՆՔՆԵՐԻ
ՊԵՏԱԿԱՆ ԳՐԱՆՑՄԱՆ



Կադաստրի
կոմիտե

Սույն վկայականով հաստատվում է 2 նոյեմբերի 2023 թվականին գույքի նկատմամբ իրավունքների պետական գրանցման միասնական մատյանում կատարված անշարժ գույքի նկատմամբ իրավունքի պետական գրանցումը հետևյալ տվյալներով.

1. ԳՐԱՆՑՎԱԾ ԻՐԱՎՈՒՆՔԻ ՍՈՒԲՅԵԿՏ(ՆԵՐ)

ՀԱՅԱՍՏԱՆԻ ՀԱՆՐԱՊԵՏՈՒԹՅՈՒՆ

2. ԱՆՇԱՐԺ ԳՈՒՅՔԻ ԳՏՆՎԵԼՈՒ ՎԱՅՐԸ ԵՎ ԱՆՎԱՆՈՒՄԸ

Մարզ Գեղարքունիք, համայնք Վարդենիս գյուղ Տորֆավան

3. ԳՐԱՆՑՄԱՆ ՀԱՄԱՐ ՀԻՄՔ ՀԱՆԴԻՍԱՑԱԾ ՓԱՍՏԱԹՂԹԵՐԸ

ՀՀ կառավարության 28/09/2005թ. N 1857-Ն որոշում, Համայնքի ղեկավարի 24/10/2023թ. N 2265 գրություն

4. ՀՈՂԱՄԱՍԻ ԲՆՈՒԹԱԳՐԵՐԸ

Կադաստրային ծածկագիրը՝ 05-089-0052-0044

Մակերեսի չափը (հա)՝ 3.06028

Նպատակային նշանակությունը՝ գյուղատնտեսական

Գործառնական նշանակությունը կամ հողատեսքը՝ Վարելահող

Գրանցված իրավունքի տեսակը՝ ՍԵՓԱԿԱՆՈՒԹՅՈՒՆ

ՎԿԱՅԱԿԱՆ N 02112023-05-0078, գաղտնաբառ՝ EVMCRDTL71YK

Փաստաթղթի իսկությունը և վավերականությունը կարող է ստուգվել Կադաստրի կոմիտեի www.e-cadastre.am կայքէջի միջոցով

5. ՇԻՆՈՒԹՅՈՒՆՆԵՐԻ ԲՆՈՒԹԱԳՐԵՐԸ

- 1) Նպատակային նշանակությունը՝
- 2) Բնութագրերը ըստ առանձին շինությունների՝

Հ/Հ	Կադաստրային ծածկագիր	Տեսակ	Մակերես	Գրանցված իրավունքի տեսակ

Լրացուցիչ նշումներ և տեղեկություններ

Գրանցումը իրականացնող պաշտոնատար անձի անունը, ազգանունը՝ ԱՐՄԵՆ ՇԱՀՆԱԶԱՐՅԱՆ

Զբաղեցրած պաշտոնը՝ Անշարժ գույքի գրանցման միասնական ստորաբաժանման անշարժ գույքի ավագ ռեգիստր

ՎԿԱՅԱԿԱՆ N 02112023-05-0078, գաղտնաբառ՝ EVMCRDTL7IYK

Փաստաթղթի իսկությունը և վավերականությունը կարող է ստուգվել Կադաստրի կոմիտեի www.e-cadastre.am կայքէջի միջոցով

ՀՈՂԱՄԱՍԻ ՀԱՏԱԿԱԳԻԾ

Մարզ գերատրոնի իրավունք վարորդին գյուղ Տորֆական

28 սեպտեմբերի 2005 թվականի N 1857-Ն


Վարդ Խանյան Խոջե

Ձև 1

Հաստատում եմ
Հանձնաժողովի անդամ
26.10.2023թ

Սևաբուն Ռայսարյան Արարիկ

մեզնից ստորագրողի նախնուն



ՀՈՂԱՄԱՍԻ

Երկրամասի կոդ	Կողմի անուններ	X	Y	Գծային լարերի (մ)
1		4453003,4296	8558155,7805	326,80
2		4453330,1175	8558164,2574	93,57
3		4453325,6283	8558257,7198	325,39
4		4453000,3363	8558249,8874	94,15
1		4453003,4296	8558155,7805	

Մասշտաբ 1:2000

Օրվա վերջում ունեցող անձ

Ռոմանովի Գևորգյանի Խանյան

Ստորագրություն

Իրավասման անձի անվանումը

<<<<


Ստորագրություն

ամիս

22.09.2023թ

ստորագրողի

25.09.2023թ



Մակերեսը (հա)	3,06028
Ծածկագիրը	05-089-0052-0044
Նպատակային նշանակությունը	գյուղատնտեսական
Գործարարական նշանակությունը	վարելահող

Հաստատում եմ



ՀԱՅԱՍՏԱՆԻ ՀԱՆՐԱՊԵՏՈՒԹՅՈՒՆ

ՎԿԱՅԱԿԱՆ

ԱՆՇԱՐԺ ԳՈՒՅՔԻ ՆԿԱՏՄԱՄԲ ԻՐԱՎՈՒՆՔՆԵՐԻ
ՊԵՏԱԿԱՆ ԳՐԱՆՑՄԱՆ



Կադաստրի
կոմիտե

Սույն վկայականով հաստատվում է 2 նոյեմբերի 2023 թվականին գույքի նկատմամբ իրավունքների պետական գրանցման միասնական մատյանում կատարված անշարժ գույքի նկատմամբ իրավունքի պետական գրանցումը հետևյալ տվյալներով.

1. ԳՐԱՆՑՎԱԾ ԻՐԱՎՈՒՆՔԻ ՍՈՒԲՅԵԿՏ(ՆԵՐ)

ՀԱՅԱՍՏԱՆԻ ՀԱՆՐԱՊԵՏՈՒԹՅՈՒՆ

2. ԱՆՇԱՐԺ ԳՈՒՅՔԻ ԳՏՆՎԵԼՈՒ ՎԱՅՐԸ ԵՎ ԱՆՎԱՆՈՒՄԸ

Մարզ Գեղարքունիք, համայնք Վարդենիս գյուղ Տորֆավան

3. ԳՐԱՆՑՄԱՆ ՀԱՄԱՐ ՀԻՄՔ ՀԱՆԴԻՍԱՑԱԾ ՓԱՍՏԱԹՂԹԵՐԸ

ՀՀ Վարչատարածքային բաժանման մասին 07.11.1995թ. ՀՀ Օրենք

4. ՀՈՂԱՄԱՍԻ ԲՆՈՒԹԱԳՐԵՐԸ

Կադաստրային ծածկագիրը՝ 05-089-0052-0072

Մակերեսի չափը (հա)՝ 0.82429

Նպատակային նշանակությունը՝ գյուղատնտեսական

Գործառնական նշանակությունը կամ հողատեսքը՝ Վարելահող

Գրանցված իրավունքի տեսակը՝ ՍԵՓԱԿԱՆՈՒԹՅՈՒՆ

ՎԿԱՅԱԿԱՆ N 02112023-05-0063, գաղտնաբառ՝ UCP4LJFUQYKH

Փաստաթղթի իսկությունը և վավերականությունը կարող է ստուգվել Կադաստրի կոմիտեի
www.e-cadastre.am կայքէջի միջոցով

5. ՇԻՆՈՒԹՅՈՒՆՆԵՐԻ ԲՆՈՒԹԱԳՐԵՐԸ

- 1) Նպատակային նշանակությունը՝
- 2) Բնութագրերը ըստ առանձին շինությունների՝

Հ/Հ	Կադաստրային ծածկագիր	Տեսակ	Մակերես	Գրանցված իրավունքի տեսակ

Լրացուցիչ նշումներ և տեղեկություններ

Գրանցումը իրականացնող պաշտոնատար անձի անունը, ազգանունը՝ ԿԱՐԻՆԵ ԱՎԵՏԻՍՅԱՆ

Զբաղեցրած պաշտոնը՝ Անշարժ գույքի գրանցման միասնական ստորաբաժանման անշարժ գույքի գլխավոր ռեգիստր

ՎԿԱՅԱԿԱՆ N 02112023-05-0063, գաղտնաբառ՝ UCP4LJFUQYKH

Փաստաթղթի իսկությունը և վավերականությունը կարող է ստուգվել Կադաստրի կոմիտեի www.e-cadastre.am կայքէջի միջոցով

Նեիականատի
Հայաստանի Հանրապետություն

ՀՈՂԱՍՍԱԻ ՀԱՏԱԿԱԳԻԾ

Սարգ Թերադոնիդի հանայնք վերոնիս գյուղ Տողխական

Սարգ հանայնք հանայնք
28 սեպտեմբերի 2005 թվականի N 1857-Ն

Հորատվածքի թիվը



ՁԸ

Հաստատում է
Հանայնքի ղեկավար
Մուրադ Նալբանդյան Արմավի
26.10.2023թ
ԿՏ

Գործառնական հայտատու
Գործառնական հայտատու



ՀՈՂԱՍՍԱԻ

Սակերեզ (րա)	0.82429
Ծածկագիրը	05-089-0052-0047
Նպատակային նշանակությունը	Գյուղատնտեսական
Պորձարկված նշանակությունը	Վարելատի

Երկրորդային (թվային) թիվը	Կորդինատներ	X	Y	Չվային չափերը (ն)
1		4453515.3629	8556616.1151	225.73
2		4453740.9403	8556624.3376	36.67
3		4453738.6976	8556660.9379	225.19
4		4453513.6596	8556652.5398	36.46
1		4453515.3629	8556616.1151	

Մասշտաբ 1:2000

Ռոպակախորտ ուժեղը անձ	Վահագն Վիրտիզյան		
Ռոպակախորտ վկայականի հանայնք	ԳՆԾՏԱԿԱԳՐԻ ՆՁԵՆ		
Ստորագրություն	Վահագն Վիրտիզյան		
Ռոպակախորտ անձի անվանումը	Վահագն Վիրտիզյան		
ՀՎՀՀ	7.1.3598888		
Ստորագրություն			
անիս անվանում	անիս անվանում	22.09.2023թ	25.09.2023թ





ՀԱՅԱՍՏԱՆԻ ՀԱՆՐԱՊԵՏՈՒԹՅՈՒՆ

ՎԿԱՅԱԿԱՆ

ԱՆՇԱՐԺ ԳՈՒՅՔԻ ՆԿԱՏՄԱՄԲ ԻՐԱՎՈՒՆՔՆԵՐԻ ՊԵՏԱԿԱՆ ԳՐԱՆՑՄԱՆ



Կադաստրի կոմիտե

Սույն վկայականով հաստատվում է 2 նոյեմբերի 2023 թվականին գույքի նկատմամբ իրավունքների պետական գրանցման միասնական մատյանում կատարված անշարժ գույքի նկատմամբ իրավունքի պետական գրանցումը հետևյալ տվյալներով.

1. ԳՐԱՆՑՎԱԾ ԻՐԱՎՈՒՆՔԻ ՍՈՒԲՅԵԿՏ(ՆԵՐ)

ՀԱՅԱՍՏԱՆԻ ՀԱՆՐԱՊԵՏՈՒԹՅՈՒՆ

2. ԱՆՇԱՐԺ ԳՈՒՅՔԻ ԳՏՆՎԵԼՈՒ ՎԱՅՐԸ ԵՎ ԱՆՎԱՆՈՒՄԸ

Մարզ Գեղարքունիք, համայնք Վարդենիս գյուղ Տորֆավան

3. ԳՐԱՆՑՄԱՆ ՀԱՄԱՐ ՀԻՄՔ ՀԱՆԴԻՍԱՑԱԾ ՓԱՍՏԱԹՂԹԵՐԸ

ՀՀ կառավարության որոշում 07.11.1995թ թիվ 062-Ն, Համայնքի ղեկավարի որոշում 24.10.2023թ թիվ 2271

4. ՀՈՂԱՄԱՍԻ ԲՆՈՒԹԱԳՐԵՐԸ

Կադաստրային ծածկագիրը՝ 05-089-0050-0001

Մակերեսի չափը (հա)՝ 29.71572

Նպատակային նշանակությունը՝ գյուղատնտեսական

Գործառնական նշանակությունը կամ հողատեսքը՝ Վարելահող

Գրանցված իրավունքի տեսակը՝ ՍԵՓԱԿԱՆՈՒԹՅՈՒՆ

ՎԿԱՅԱԿԱՆ N 02112023-05-0048, գաղտնաբառ՝ 4GKNZWPXWWDN

Փաստաթղթի իսկությունը և վավերականությունը կարող է ստուգվել Կադաստրի կոմիտեի www.e-cadastre.am կայքէջի միջոցով

5. ՇԻՆՈՒԹՅՈՒՆՆԵՐԻ ԲՆՈՒԹԱԳՐԵՐԸ

- 1) Նպատակային նշանակությունը՝
- 2) Բնութագրերը ըստ առանձին շինությունների՝

Հ/Հ	Կադաստրային ծածկագիր	Տեսակ	Մակերես	Գրանցված իրավունքի տեսակ

Լրացուցիչ նշումներ և տեղեկություններ

Գրանցումը իրականացնող պաշտոնատար անձի անունը, ազգանունը՝ ԱՐԹՈՒՐ ՍԱՐԳՍՅԱՆ

Զբաղեցրած պաշտոնը՝ Անշարժ գույքի գրանցման միասնական ստորաբաժանման անշարժ գույքի ավագ ռեգիստր

ՎԿԱՅԱԿԱՆ N 02112023-05-0048, գաղտնաբառ՝ 4GKNZWPXWWDN

Փաստաթղթի իսկությունը և վավերականությունը կարող է ստուգվել Կադաստրի կոմիտեի www.e-cadastre.am կայքէջի միջոցով

Մեղակազմատեր
 Հայաստանի Հանրապետություն

ՀՈՂԱՍԱԽ ՀԱՏԱԿԱԿՈՇ
 Սարգ Չելկարևոնի Խմբակը Վարդենիս գյուղ Տղթավան
 Սարգ Խմբակը Խաղի
 28 սեպտեմբերի 2005 թվականի N 1857-Ն
 Հողատիրության ԽՈՋԵ


21.1
 Հայաստանի Հանրապետության ՀՀ
 21.10.2023թ
 ԿՍ
 Կապիտալ խմբակը
 Կապիտալ խմբակը
 Կապիտալ խմբակը



Սահմանագիծ (հա) 29.71572
 Ծածկագիրը 05-089-0050-0001
 Կապիտալ խմբակը
 Գյուղատնտեսական
 Վարդենիս

ՀՈՂԱՍԱԽ			
Գրանցման համար (ԿՍ)	Կոորդինատներ	X	Գծաչափը (մ)
1	8555734.1378	4452446.0560	224.38
2	8555883.1356	4452613.8239	108.59
3	8555955.2397	4452695.0174	550.24
4	8555935.3698	4453244.9021	720.72
5	8555971.6167	4453964.7137	8.58
6	8555971.9914	4453973.2853	42.29
7	8555973.8378	4454015.5337	26.68
8	8556000.5129	4454015.5337	22.28
9	8556017.1567	4454000.7149	61.48
10	8556048.9795	4453946.1066	32.11

Մասշտաբ 1:10000
 Պրակտիկում ունեցող անձ
 Մտերմագրություն
 Իրավաբանական անձի սահմանագիծ
 <<<<<
 Ստորագրություն
 Կապիտալ խմբակը
 Կապիտալ խմբակը
 Կապիտալ խմբակը
 26.09.2023թ
 27.09.2023թ





ՀԱՅԱՍՏԱՆԻ ՀԱՆՐԱՊԵՏՈՒԹՅՈՒՆ

ՎԿԱՅԱԿԱՆ

ԱՆՇԱՐԺ ԳՈՒՅՔԻ ՆԿԱՏՄԱՄԲ ԻՐԱՎՈՒՆՔՆԵՐԻ
ՊԵՏԱԿԱՆ ԳՐԱՆՑՄԱՆ



Կադաստրի
կոմիտե

Սույն վկայականով հաստատվում է 2 նոյեմբերի 2023 թվականին գույքի նկատմամբ իրավունքների պետական գրանցման միասնական մատյանում կատարված անշարժ գույքի նկատմամբ իրավունքի պետական գրանցումը հետևյալ տվյալներով.

1. ԳՐԱՆՑՎԱԾ ԻՐԱՎՈՒՆՔԻ ՍՈՒԲՅԵԿՏ(ՆԵՐ)

ՀԱՅԱՍՏԱՆԻ ՀԱՆՐԱՊԵՏՈՒԹՅՈՒՆ

2. ԱՆՇԱՐԺ ԳՈՒՅՔԻ ԳՏՆՎԵԼՈՒ ՎԱՅՐԸ ԵՎ ԱՆՎԱՆՈՒՄԸ

Մարզ Գեղարքունիք, համայնք Վարդենիս գյուղ Տորֆավան հողամաս

3. ԳՐԱՆՑՄԱՆ ՀԱՄԱՐ ՀԻՄՔ ՀԱՆԴԻՍԱՑԱԾ ՓԱՍՏԱԹՂԹԵՐԸ

ՀՀ կառավարության 28/09/2005թ. թիվ 1857-Ն որոշում

4. ՀՈՂԱՄԱՍԻ ԲՆՈՒԹԱԳՐԵՐԸ

Կադաստրային ծածկագիրը՝ 05-089-0052-0071

Մակերեսի չափը (հա)՝ 20.21908

Նպատակային նշանակությունը՝ գյուղատնտեսական

Գործառնական նշանակությունը կամ հողատեսքը՝ Վարելահող

Գրանցված իրավունքի տեսակը՝ ՍԵՓԱԿԱՆՈՒԹՅՈՒՆ

ՎԿԱՅԱԿԱՆ N 02112023-05-0018, գաղտնաբառ՝ UMY1QYEYGCLD

Փաստաթղթի իսկությունը և վավերականությունը կարող է ստուգվել Կադաստրի կոմիտեի
www.e-cadastre.am կայքէջի միջոցով

5. ՇԻՆՈՒԹՅՈՒՆՆԵՐԻ ԲՆՈՒԹԱԳՐԵՐԸ

- 1) Նպատակային նշանակությունը՝
- 2) Բնութագրերը ըստ առանձին շինությունների՝

Հ/Հ	Կադաստրային ծածկագիր	Տեսակ	Մակերես	Գրանցված իրավունքի տեսակ

Լրացուցիչ նշումներ և տեղեկություններ

Գրանցումը իրականացնող պաշտոնատար անձի անունը, ազգանունը՝ ԱՐՇԱԿ ՇԱՀԲԱԶՅԱՆ

Զբաղեցրած պաշտոնը՝ Անշարժ գույքի գրանցման միասնական ստորաբաժանման անշարժ գույքի գլխավոր ռեգիստր

ՎԿԱՅԱԿԱՆ N 02112023-05-0018, գաղտնաբառ՝ UMY1QYEYGCLD

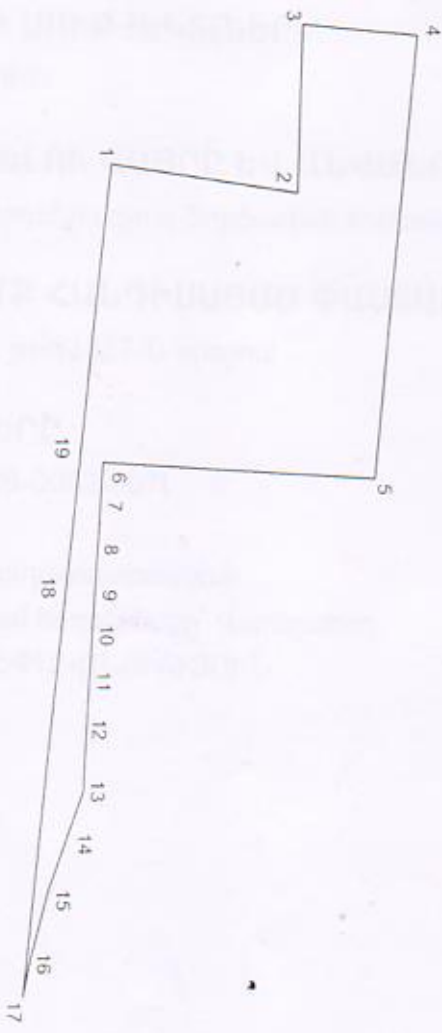
Փաստաթղթի իսկությունը և վավերականությունը կարող է ստուգվել Կադաստրի կոմիտեի www.e-cadastre.am կայքէջի միջոցով

Մեխանիկական
Հաստատանի Հանրագիտություն

ՀՈՂԱՄԱՍԻ ՀԱՏԱԿԱԳԻԾ
Մարդ զեղարքունից համայնք վարչենթե գյուղ Տոթիական
28 սեպտեմբերի 2005 թվականի N 1857-Ն
Հողխազարդման Թեմք

Հաստատում է
Համայնքի ղեկավարը
Ստորագրողը՝ Լիպարի
մտն արքանո Խաչատրյան
Հ.Տ.
26.10.2023թ.

Ձև 1



Մակերեսը (հա)	20.21908
Փասկազիդ	05-089-0052-0001
Նախատվային նշանակությունը	Գյուղատնտեսական
Գործատվան նշանակությունը	վարչական

ՀՈՂԱՄԱՍԻ			
Հիշարժանի կետերի համար	Կոորդինատներ	X	Գծային չափերը (մ)
1	8557176,7634	4452691,7664	250,37
2	8557213,7533	4452939,3901	223,50
3	8556990,3322	4452945,3802	151,72
4	8557003,6150	4453006,5216	586,44
5	8557587,5084	4453041,9812	361,49
6	8557568,5669	4452680,9907	56,32
7	8557624,7950	4452677,7322	56,90
8	8557681,6000	4452674,4403	57,00
9	8557738,5049	4452671,1426	56,90
10	8557795,3089	4452667,8507	58,70

Պրակտիկում ունեցող անձ	Վարչան-Կիսմյան
Պրակտիկում վստահական հաճախը	Չորսըսույն N 1857-Ն
Ստորագրություն	
Պրակտիկական անձի անվանումը	Երվանդ Կիսմյան
ՀՎՀՀ	
Ստորագրություն	
Չափազանցում	07.06.2023թ.
Նախագծի հաստատման ամսաթիվ	08.06.2023թ.

